OKRÚHLE

územný plán obce

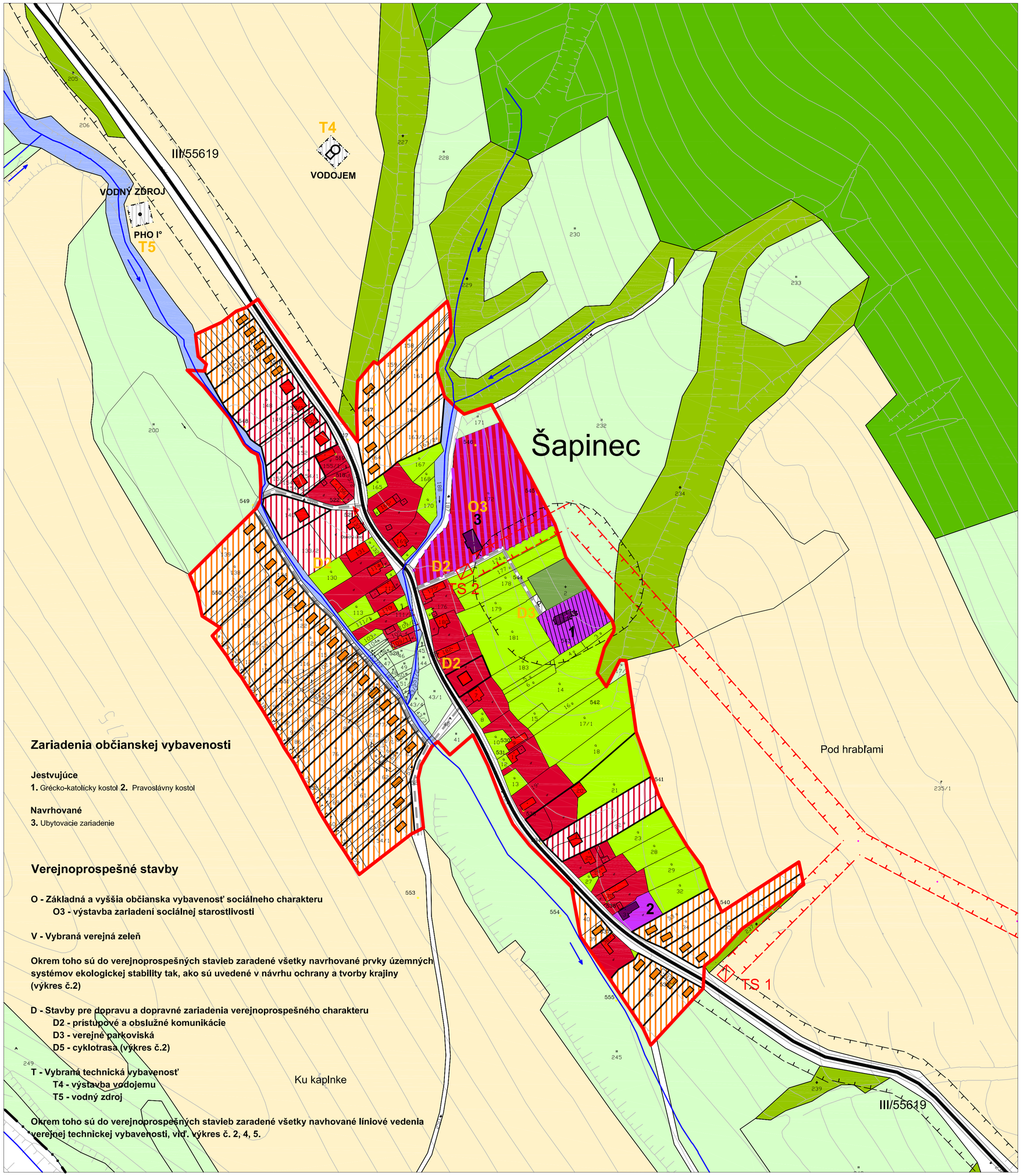

Zariadenia občianskej vybavenosti

Jestvujúce

1. Grécko-katolícky kostol **2.** Pravoslávny kostol

Navrhované

3. Ubytovacie zariadenie

Verejnoprospešné stavby

O - Základná a vyššia občianska vybavenosť sociálneho charakteru
O3 - výstavba zariadení sociálnej starostlivosti

V - Vybraná verejná zeleň

Okrem toho sú do verejnoprospešných stavieb zaradené všetky navrhované prvky územných systémov ekologickej stability tak, ako sú uvedené v návrhu ochrany a tvorby krajiny (výkres č.2)

D - Stavby pre dopravu a dopravné zariadenia verejnoprospešného charakteru
D2 - prístupové a obslužné komunikácie
D3 - verejné parkoviská
D5 - cyklotrasa (výkres č.2)

T - Vybraná technická vybavenosť
T4 - výstavba vodojemu
T5 - vodný zdroj

Okrem toho sú do verejnoprospešných stavieb zaradené všetky navhované líniové vedenia verejnej technickej vybavenosti, viď. výkres č. 2, 4, 5.

Legenda

Stav	Návrh	Výhľad		Stav	Návrh	Výhľad	
			Hranica katastrálneho územia				Rýchlostná komunikácia A
			Hranica zastavaného územia				Zberné komunikácie B2
			Plochy rodinných domov				Obslužné komunikácie C2
			Plochy bytových domov				Obslužné komunikácie C3
			Plochy bývania a občianskej vybavenosti				Chodníky a pešie priechody
			Plochy občianskej vybavenosti	P	P		Parkovacie plochy
			Plochy rekreácie a CR				Autobusové zastávky
			Športové plochy				Rodinné domy
			Plochy zariadení technickej vybavenosti				Bytové domy
			Záhrady				Objekty občianskej vybavenosti
			Verejná zeleň				Objekty výroby a skladov
			Cintorín				Objekty rekreácie a CR
			Orná pôda				Transformovne VN / NN
			Lúky a pasienky				Vodné toky a plochy
			Hospodárske lesy				Úprava toku
			Ostatná pôda				Vodohospodárska nádrž
			Lesy ochranné a osobitého určenia				Technické a hygienické ochranné pásma
			Pamiatkovo chránené objekty				Ochranné pásma elektrorozvodov

Schvaľovacia doložka

Označenie schvaľovacieho orgánu: **Obecné zastupiteľstvo v Okrúhlom**
Číslo uznesenia a dátum schválenia: .....
Oprávnená osoba: **Ing. Martin Jech** - starosta obce .....

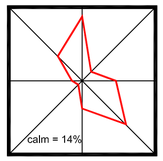

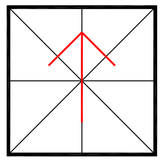

projekt je spolufinancovaný Európskou úniou

0 10 50 100 200 metrov

obsah výkresu	URBANISTICKÝ NÁVRH ZASTAVANÉHO ÚZEMIA	mierka 1 : 2 000

ÚZEMNÝ PLÁN OBCE (ÚPN-O) OKRÚHLE

Obstarávateľ dokumentácie	Obec OKRÚHLE, okres Svidník	
Hlavný riešiteľ / autor	Ing.arch. Miroslav LAKATA ml.	Číslo výkresu
Zodpovedný projektant	Ing.arch. Marko VATEHA	**3b**
Odborný projektant	Ing. Peter ŽARNOVSKÝ, Ing. Marián PEKAROVIČ, Jozef HVIZDA, Ing. Ladislav BAČENKO	
Vypracoval	Ing.arch. Miroslav LAKATA ml.	
Grafické spracovanie	Ing. Daniel KAROL	
Druh projektu	Územnoplánovacia dokumentácia	Číslo sady
Formát	A1	1
Dátum	august 2008	