

Účel navrhovaných zaberov pôdneho fondu:

- 1.- 3. Sústredená výstavba rodinných domov 4.- 8. Rozptýlená výstavba rodinných domov 9. Verejná zeleň 10. Miestne komunikácie 11. Technická infraštruktúra 12. Parkovacie plochy 13. Športové a rekreačné plochy
 Územné rezervy (nevyhodnocované):
 14. Sústredená výstavba rodinných domov



NIŽNÁ VOĽA

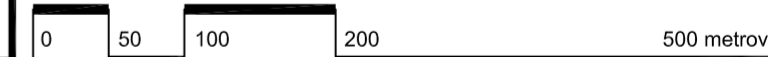
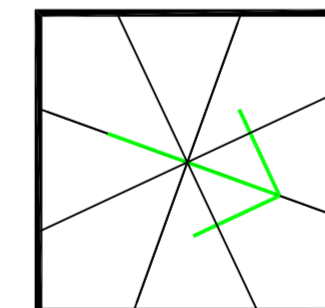
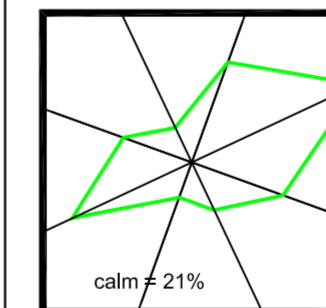
územný plán obce

Legenda

Stav	Návrh	Výhľad	Stav	Návrh	Výhľad
		Hranica katastrálneho územia			Nepoľnohospodárska pôda
		Hranica zastavaného územia			Hranice bonitovaných pôdno-ekologických jednotiek (BPEJ)
		Orná pôda			Skupina (BPEJ)
		Trvalo trávnavé porasty			Kód (BPEJ)
		Lesné pozemky			Zábery poľnohospárskeho pôdneho fondu
		Záhrady			
		Zastavaná plocha			

Schvaľovacia doložka

Označenie schvaľovacieho orgánu: **Obecné zastupiteľstvo v Nižnej Voľi**
 Číslo uznesenia a dátum schválenia:
 Oprávnená osoba: Ing. **Marcel Kaščák** - starosta obce



LAKATA s.r.o.
 Dlhý rad 2
 085 01 Bardejov
 www.lakata.sk
 Mobil: 0905 740 746

obsah výkresu
VYHODNOTENIE ODŇATIA PPF A LPF

mierka
1 : 5 000

ÚZEMNÝ PLÁN OBCE (ÚPN-O) NIŽNÁ VOĽA návrh

Obstarávateľ dokumentácie	Obec NIŽNÁ VOĽA, okres Bardejov	Číslo výkresu	8
Hlavný riešiteľ / autor	Ing.arch. Miroslav LAKATA		
Zodpovedný projektant	Ing.arch. Miroslav LAKATA, 1797 AA		
Odborný projektant	Ing. Peter ŽARNOVSKÝ, Ing. Marián PEKAROVIČ, Ing. Alžbeta VOLAŘIKOVÁ, Ing. Ladislav BAČENKO		
Vypracoval	Ing.arch. Miroslav LAKATA	Číslo sady	1
Grafické spracovanie	Ing. Daniel KAROL		
Druh projektu	Územnoplánovacia dokumentácia		
Formát	3xA4		
Dátum	máj 2012		