

Verejnoprospešné stavby

- O - Základná a vyššia občianska vybavenosť sociálneho charakteru**
 O1 - rekonštrukcia kultúrno - správnej budovy
 O2 - rekonštrukcia a prestavba požiarnej zbrojnice
 O3 - rekonštrukcia a dostavba základnej školy

- S - Stavby verejnej športovej a športovo rekreačnej vybavenosti**
 S1 - multifunkčné ihrisko


- V - Vybraná verejná zeleň**
 V1 - zriadenie Obecného parku - detské ihrisko
 V2 - sprievodná, ochranná a izolačná zeleň (výkres č.2)

Okrem toho sú do verejnoprospešných stavieb zaradené všetky navrhované prvky územných systémov ekologickej stability tak, ako sú uvedené v návrhu ochrany a tvorby krajiny (výkres č.6)

- D - Stavby pre dopravu a dopravné zariadenia verejnoprospešného charakteru**
 D1 - prístupové a obslužné komunikácie
 D2 - verejné parkoviská
 D3 - pešie komunikácie (výkres č.4)
 D4 - cyklotrasa (výkres č.2)

- T - Vybraná technická vybavenosť**
 T1 - výstavba vrtu a úpravovne vody
 T2 - výstavba vodojemu
 T3 - výstavba čističky odpadových vôd - ČOV
 T4 - úprava vodného toku

Okrem toho sú do verejnoprospešných stavieb zaradené všetky navrhované líniové vedenia verejnej technickej vybavenosti, vrátane k nim príslušných trasových zariadení, vid'. výkres č. 2, 4, 5.



NIŽNÁ VOĽA

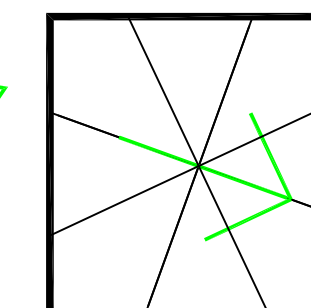
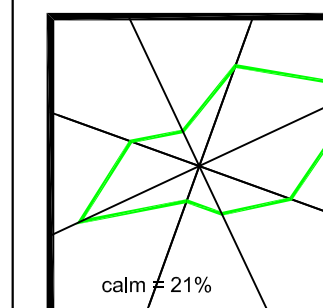
územný plán obce

Legenda

Stav	Návrh	Výhľad	Stav	Návrh	Výhľad
Hranica katastrálneho územia			Plochy verejnoprospešných stavieb		
Hranica zastavaného územia			Stavby pre verejnú športovú a rekreačné účely		
Stavby občianskej vybavenosti sociálneho charakteru			Stavby pre dopravu		
Verejná zeleň			Technická vybavenosť		
Plochy bývania vidieckeho typu			Plochy výroby		
Plochy obč.vybavenosti			Plochy verejnej zelene		
Plochy pre športové a rekreačné aktivity			Regulačný kód funkčného využitia a zástavby		

Schvaľovacia doložka

Označenie schvaľovacieho orgánu: **Obecné zastupiteľstvo v Nižnej Voľi**
 Číslo uznesenia a dátum schválenia:
 Oprávnená osoba: Ing. Marcel Kaščák - starosta obce



LAKATA s.r.o.
 Dlhý rad 2
 085 01 Bardejov
 www.lakata.sk
 Mobil: 0905 740 746

obsah výkresu **VEREJNOPROSPEŠNÉ STAVBY ZÁVÄZNÉ PRVKY**

mierka
1 : 5 000

ÚZEMNÝ PLÁN OBCE (ÚPN-O) NIŽNÁ VOĽA návrh

Obstarávateľ dokumentácie	Obec NIŽNÁ VOĽA, okres Bardejov	Číslo výkresu	7
Hlavný riešiteľ / autor	Ing.arch. Miroslav LAKATA		
Zodpovedný projektant	Ing.arch. Miroslav LAKATA, 1797 AA		
Odborný projektant	Ing. Peter ŽARNOVSKÝ, Ing. Marián PEKAROVIČ, Ing. Alžbeta VOLARIKOVÁ, Ing. Ladislav BAČENKO		
Vypracoval	Ing.arch. Miroslav LAKATA		
Grafické spracovanie	Ing. Daniel KAROL		
Druh projektu	Územnoplánovacia dokumentácia	Číslo sady	
Formát	4xA4		
Dátum	máj 2012		1