



KALNIŠTE

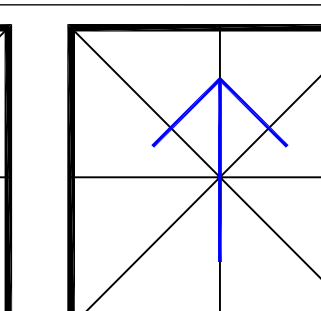
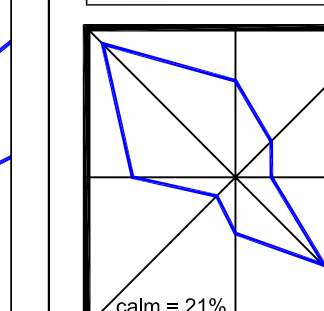
územný plán obce

Legenda

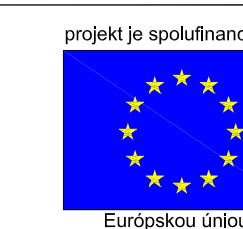
Stav	Návrh	Výhľad	Stav	Návrh	Výhľad

Schvaľovacia doložka

Označenie schvaľovacieho orgánu: **Obecné zastupiteľstvo v Kalništi**
 Číslo uznesenia a dátum schválenia:
 Oprávnená osoba: **František Cauner** - starosta obce



caim = 21%
 0 10 50 100 200 metrov



projekt je spolufinancovaný
 Európskou úniou

obsah výkresu: **TECHNICKÁ INFRAŠTRUKTÚRA DOPRAVA A VODNÉ HOSPODÁRSTVO** miera: **1 : 2 000**

ÚZEMNÝ PLÁN OBCE (ÚPN-O) KALNIŠTE

Obstarávateľ dokumentácie	Obec Kalnište, okres Svidník	Číslo výkresu	4
Hlavný riešiteľ / autor	Ing.arch. Miroslav LAKATA ml.	Číslo sady	1
Zodpovedný projektant	Ing.arch. Miroslav LAKATA ml.		
Odborný projektant	Ing. Peter ŽARNOVSKÝ, Ing. Marián PEKAROVIČ, Jozef HVIZDA		
Vypracoval	Ing. Ladislav BAČENKO		
Grafické spracovanie	Ing.arch. Miroslav LAKATA ml.		
Druh projektu	Ing. Daniel KAROL		
Formát	Územnoplánovacia dokumentácia		
Dátum	A1		
	september 2008		

