

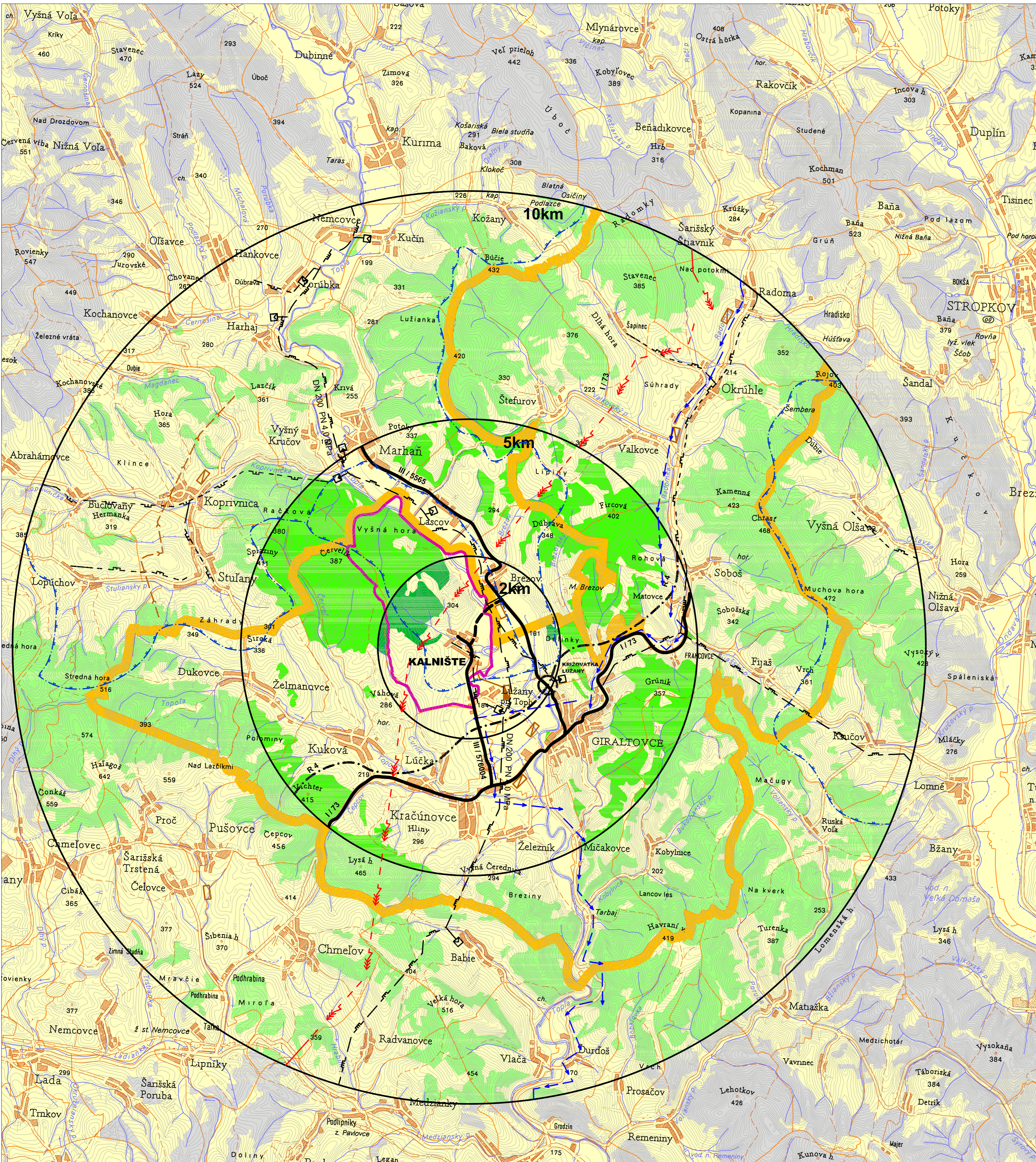


KALNIŠTE

územný plán obce


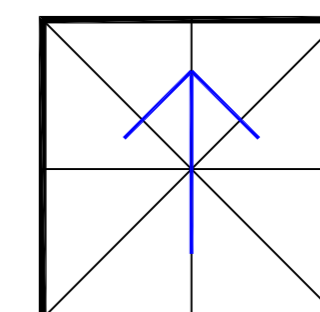
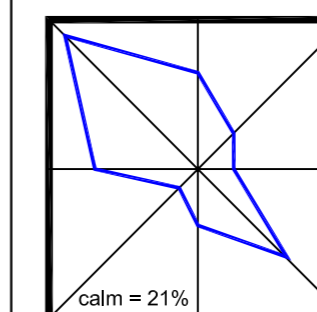
Legenda

Stav	Návrh	Výhľad	Stav	Návrh	Výhľad
Hranica okresu			VVN elektrorozvody (400kV)		
Katastrálne územie Kalnište			VTL plynovod		
Katastrálne územie obcí					
Plochy obytné zástavby			Regulačná stanica plynu		
Poľnohospodárska pôda			Hlavný skupinový privádzač pitnej vody		
Hospodárske lesy			ČOV - čistiareň odpadových vôd		
Vodné toky a plochy			Skupinový kanalizačný zberač		
Cestná komunikácia			Pásmo hygienickej ochrany		
Rýchlostná komunikácia					
Mimoúrovňová križovatka					



Schvaľovacia doložka

Označenie schvaľovacieho orgánu: **Obecné zastupiteľstvo v Kalništi**
 Číslo uznesenia a dátum schválenia:
 Oprávnená osoba: **František Cauner** - starosta obce



projekt je spolufinancovaný

Európskou úniou

obsah výkresu **ŠIRŠIE ÚZEMNÉ VZŤAHY A VÄZBY** mierka **1 : 50 000**

ÚZEMNÝ PLÁN OBCE (ÚPN-O) KALNIŠTE

Obstarávateľ dokumentácie	Obec Kalnište, okres Svidník	Číslo výkresu	1
Hlavný riešiteľ / autor	Ing.arch. Miroslav LAKATA ml.	Číslo sady	1
Zodpovedný projektant	Ing.arch. Marko VATEHA		
Odborný projektant	Ing. Peter ŽARNOVSKÝ, Ing. Marián PEKAROVIČ, Jozef HVIZDA, Ing. Ladislav BAČENKO		
Vypracoval	Ing.arch. Miroslav LAKATA ml.		
Grafické spracovanie	Ing. Daniel KAROL		
Druh projektu	Územnoplánovacia dokumentácia		
Formát	A1		
Dátum	september 2008		