



# CHOTČA

## územný plán obce

### Legenda

Stav	Návrh	Výhľad	Stav	Návrh	Výhľad

### Účel navrhovaných zaberov pôdneho fondu:

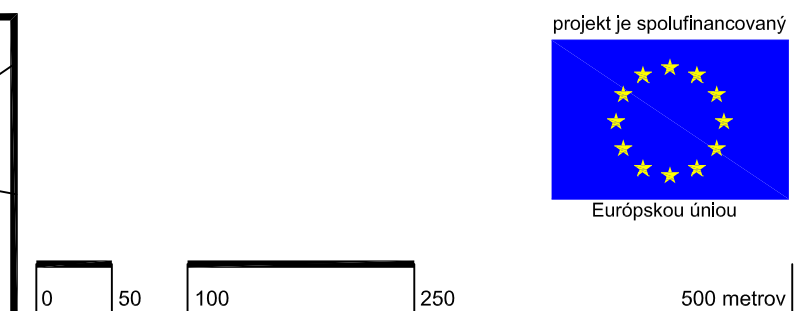
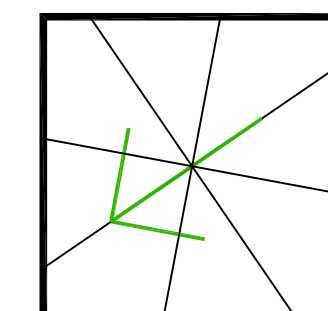
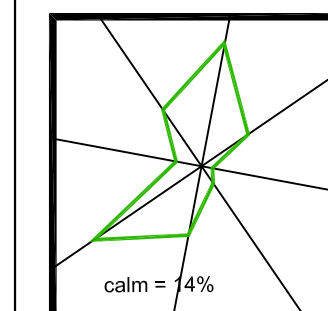
1. Sústredená výstavba rodinných domov 2.- 4. Rozptýlená výstavba rodinných domov 5. Obytné domy, Občianska vybavenosť 6. Miestne komunikácie 7. Parkovacie plochy 8. Verejná zeleň 9. Technická infraštruktúra

### Územné rezervy (nevychodnocované):

10. - 11. Sústredená výstavba rodinných domov 12. Príemyselná výroba 13. Úprava cestnej komunikácie II/575

### Schvaľovacia doložka

Označenie schvaľovacieho orgánu: **Obecné zastupiteľstvo v Chotči**  
 Číslo uznesenia a dátum schválenia: .....  
 Oprávnená osoba: **PhDr. Štefan Radačovský** - starosta obce .....



obsah výkresu  
**VYHODNOTENIE ODŇATIA PPF A LPF**

mierka  
**1 : 5 000**

### ÚZEMNÝ PLÁN OBCE ( ÚPN-O) CHOTČA

Obstarávateľ dokumentácie	Obec CHOTČA, okres Stropkov	Číslo výkresu	<b>8</b>
Hlavný riešiteľ / autor	Ing.arch. Marko VATEHA, Ing.arch. Miroslav LAKATA ml.		
Zodpovedný projektant	Ing.arch. Marko VATEHA		
Odborný projektant	Ing. Peter ZARNOVSKÝ, Ing. Marián PEKAROVIČ, Jozef HVIZDA,		
	Ing. Ladislav BAČENKO		
Vypracoval	Ing.arch. Miroslav LAKATA ml.		
Grafické spracovanie	Ing. Daniel KAROL		
Druh projektu	Územnoplánovacia dokumentácia	Číslo sady	<b>1</b>
Formát	4xA4		
Dátum	september 2008		