

Verejnoprospešné stavby

O - Základná a vyššia občianska vybavenosť sociálneho charakteru

- O1 - rekonštrukcia objektu verejnej správy
- O2 - rekonštrukcia základnej a materskej školy

S - Stavby verejnej športovej a športovo rekreačnej vybavenosti

- S1 - výstavba viacúčelového športovo-rekreačného areálu

V - Vybraná verejná zeleň

- V1 - zriadenie verejného parku
- V2 - sprievodná, ochranná a izolačná zeleň (výkres č.2)

Okrem toho sú do verejnoprospešných stavieb zaradené všetky navrhované prvky územných systémov ekologickej stability tak, ako sú uvedené v návrhu ochrany a tvorby krajiny (výkres č.6)

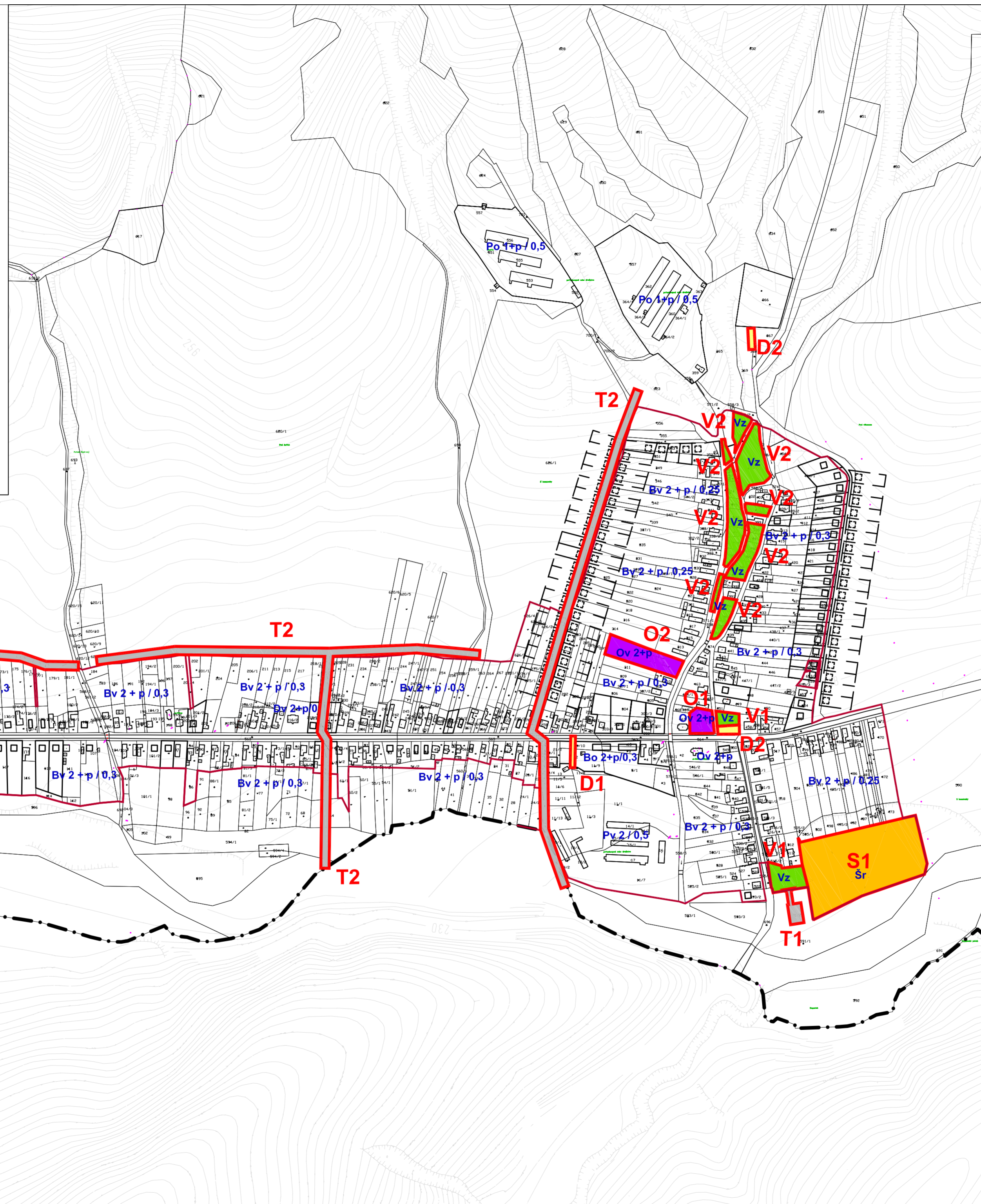
D - Stavby pre dopravu a dopravné zariadenia verejnoprospešného charakteru

- D1 - prístupové a obslužné komunikácie
- D2 - verejné parkoviská
- D3 - pešie komunikácie

T - Vybraná technická vybavenosť

- T1 - výstavba čističky odpadových vôd ČOV
- T2 - ochranný kanál proti prívalovým vodám

Okrem toho sú do verejnoprospešných stavieb zaradené všetky navrhované líniové vedenia verejnej technickej vybavenosti, vrátane k nim príslušných trasových zariadení, vid'. výkres č. 2, 4, 5.



CHOTČA

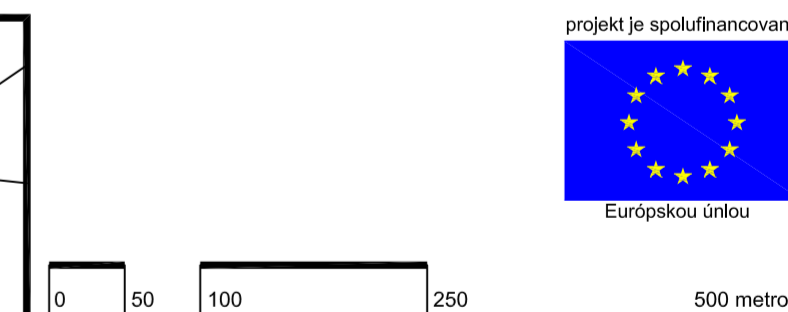
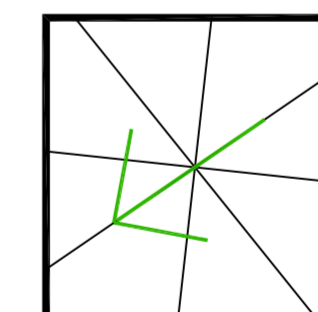
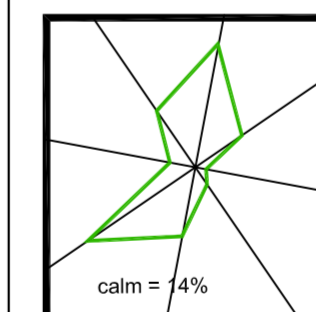
územný plán obce

Legenda

Stav	Návrh	Výhľad	Stav	Návrh	Výhľad
		Hranica zastavaného územia			Plochy verejnoprospešných stavieb
		Stavby občianskej vybavenosti sociálneho charakteru			Stavby pre verejnú športovú a rekreačné účely
		Verejná zeleň			Stavby pre dopravu
		Technická vybavenosť			Plochy bývania vidieckeho typu
		Plochy bývania - viacpodlažné			Plochy obč.vybavenosti
		Plochy bývania a občianskej vybavenosti			Plochy priemyselnej výroby
		Plochy pre športové a rekreačné aktivity			Plochy poľnohospodárskej výroby
		Plochy verejnej zelene			Regulačný kód funkčného využitia a zástavby

Schvaľovacia doložka

Označenie schvaľovacieho orgánu: **Obecné zastupiteľstvo v Chotči**
 Číslo uznesenia a dátum schválenia:
 Oprávnená osoba: **PhDr. Štefan Radačovský** - starosta obce



obsah výkresu: **VEREJNOPROSPEŠNÉ STAVBY ZÁVÄZNÉ PRVKY** mierka: **1 : 5 000**

ÚZEMNÝ PLÁN OBCE (ÚPN-O) CHOTČA

Obstarávateľ dokumentácie	Obec CHOTČA, okres Stropkov	Číslo výkresu
Hlavný riešiteľ / autor	Ing.arch. Marko VATEHA, Ing.arch. Miroslav LAKATA ml.	7
Zodpovedný projektant	Ing.arch. Marko VATEHA	
Odborný projektant	Ing. Peter ŽARNOVSKÝ, Ing. Marián PEKAROVIČ, Jozef HVIZDA, Ing. Ladislav BAČENKO	
Vypracoval	Ing.arch. Miroslav LAKATA ml.	Číslo sady
Grafické spracovanie	Ing. Daniel KAROL	1
Druh projektu	Územnoplánovacia dokumentácia	
Formát	3xA4	
Dátum	september 2008	